

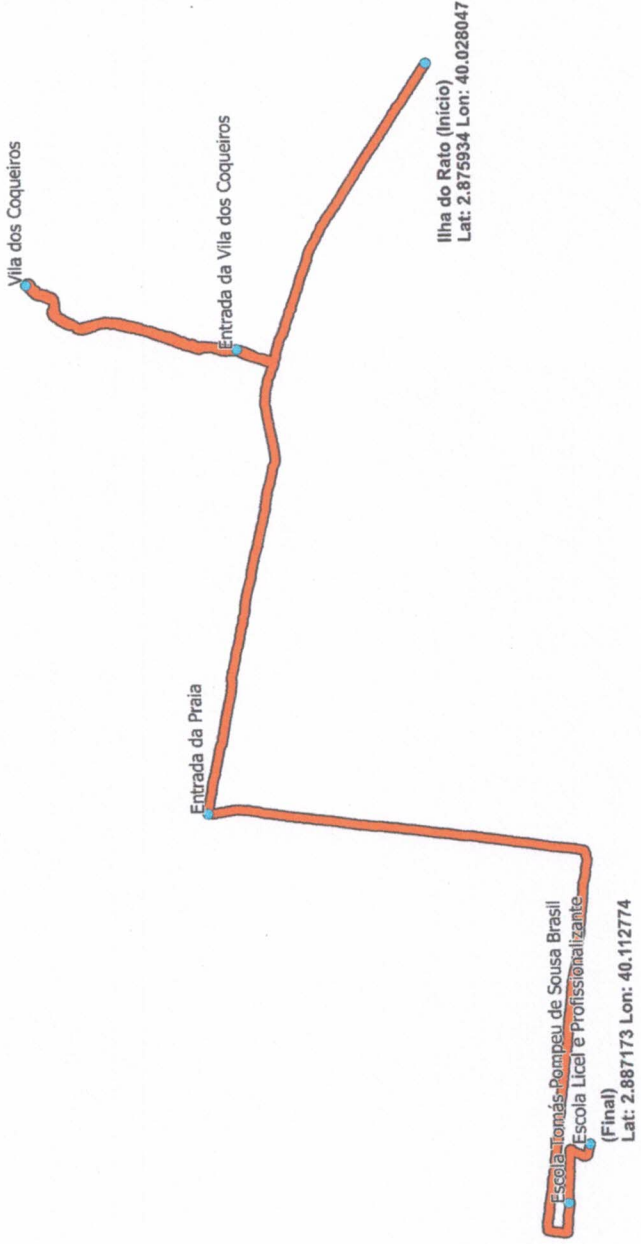
		Rotas Escolares Prefeitura Municipal de Acaraú			
Rota: 040.3	Turno: Tarde	Ensino: Infantil/Fundamental		Rota para: CEI Manoel Daniel da Silveira	
Guia (Molossia): Igor Romer Nascimento da Silva Total Rota : 20.44 km Manhã: 0 km Tarde: 10.22 km Noite: 0 km Total diário: 20.44 km Responsável Técnico:					
Município: ACARAÚ - CE Escala: 0 3.500 Data: 11/02/2022 TOPODATUM TOPOGRAFIA LTDA - ME CNPJ: 11.186.399/0001-78					
Dados Cartográficos: Datum: SIRGAS 2000 Projeção: Universal Transversa de Mercator - UTM - Zona: 24S					



Rotas Escolares
Prefeitura Municipal de Acaraú

Rota: 041
Turno: Manhã/Tarde
Ensino: Médio

Rota para:
Escola Tomas Pompeu de Sousa Brasil



Guia (Motociclista):

Francisco Celino Guilherme Alves

Total Rota :	80,00 km	Manhã:	40,00 km	Tarde:	40,00 km	Noite:	0 km	Total diário:	80,00 km
--------------	----------	--------	----------	--------	----------	--------	------	---------------	----------

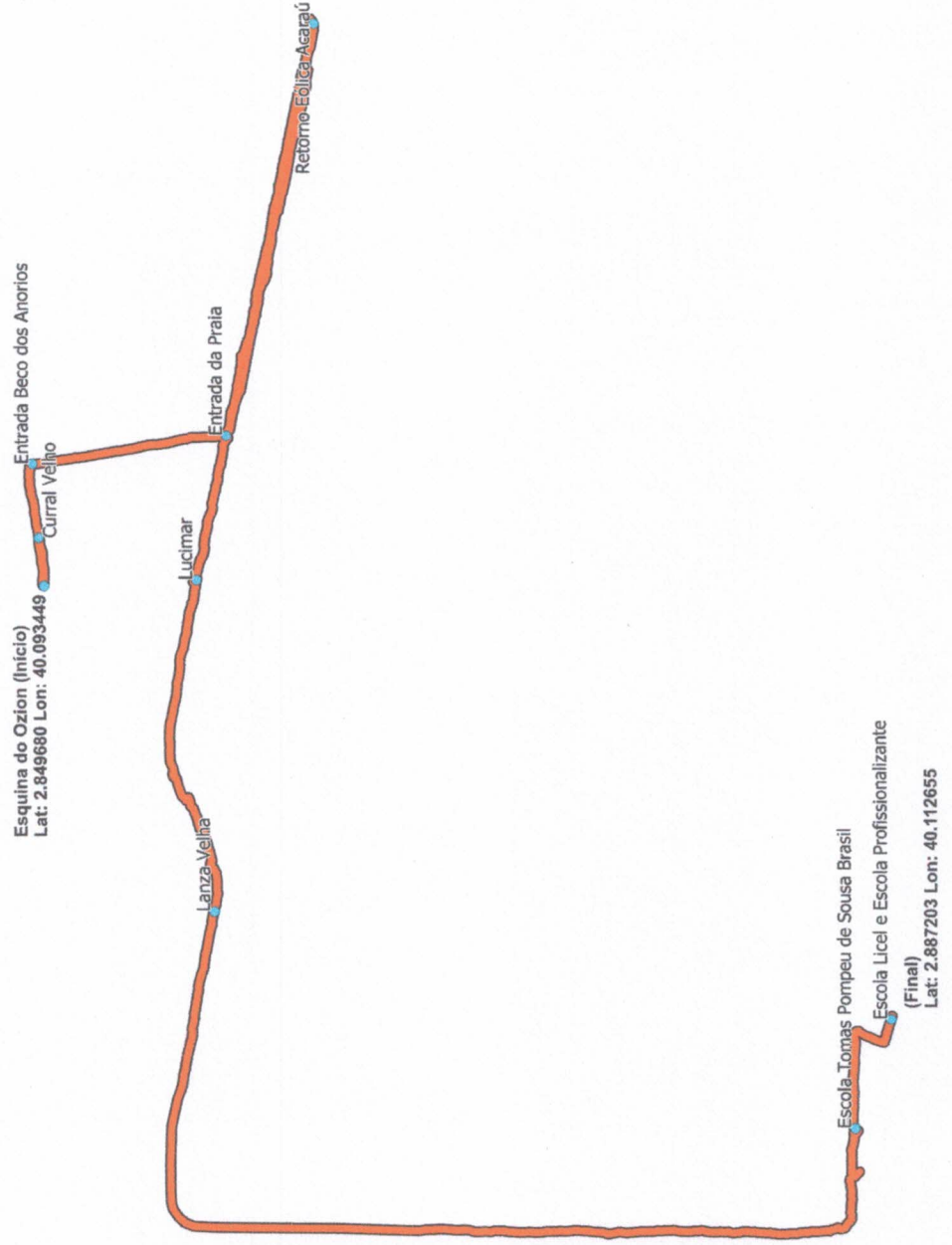
Responsável Técnico:

[Signature]

TOPODATUM TOPOGRAFIA LTDA - ME
CNPJ: 11.186.399/0001-78

Município:	ACARAÚ - CE	Escala:	1:43516	Data:	10/02/2022
------------	-------------	---------	---------	-------	------------

Dados Cartográficos:
Datum: SIRGAS 2000 Projeção: Universal Transversa de Mercator - UTM - Zona: 24S



Rotas Escolares
Prefeitura Municipal de Acaraú

Rota: 042
Turno: Manhã/Tarde
Ensino: Médio

Rota para:
Escola Profissionalizante



Guia (Mostraria):

Raimundo Miguel Barbosa Filho

Total Rota:	Manhã:	Tarde:	Noite:	Total diário:
58,00 km	29,00 km	29,00 km	0 km	58,00 km

Responsável Técnico:

[Signature]
TOPODATUM TOPOGRAFIA LTDA - ME
CNPJ: 11.186.399/0004-78

Município: ACARAÚ - CE
Escala: 0 2.500
Data: 11/02/2022

Dados Cartográficos:
Datum: SIRGAS 2000 Projeção: Universal Transversa de Mercator - UTM - Zona: 24S



Escola Manoel Louzada(Final)
Lat: 2.858232 Lon: 40.047625

EEIEF Raimundo Batista de Oliveira

Beco dos Pipites

Retorno beco dos Vicentes

Beco dos Vicentes

Praia da Arpoeira (Inicio)
Lat: 2.857742 Lon: 40.086627

Beco dos Meireles



Rotas Escolares
Prefeitura Municipal de Acaraú



Rota: 043

Turno:

Manhã/Tarde

Ensino:

Infantil/Fundamental

Rota para:

EEIEF Manoel Louzada

Guia (Motorista):

Francisco Nilido Cabral dos Santos

Total Rota :

50.80 km

Manhã:

25.40 km

Tarde:

25.40 km

Noite:

0 km

Total diário:

50.80 km

Responsável Técnico:

[Handwritten signature]

TOPODATUM TOPOGRAFIA LTDA - ME
CNPJ: 11.186.399/0001-78

Município:

ACARAÚ - CE

Escala:

0 250 500

Data:

11/02/2022

Dados Cartográficos:

Datum: SIRGAS 2000 Projeção: Universal Transversa de Mercator - UTM - Zona: 24S



Retorno Marambaia

Creche Aranaú(Final)

Lat: 2.821288 Lon: 40.223778

EEFM Maria Conceicao De Araujo

Parada Campo

EEIEF Manoel Joao De Araujo

Tope(Inicio)
Lat: 2.855992 Lon: 40.250961

Clube dos Coqueiros

Estrada



Rotas Escolares
Prefeitura Municipal de Acaraú



Rota para:
Rota: 044

Turno:

Manhã/Tarde

Ensinho:

Infantil/Fundamental/Médio

Creche Aranaú

Guia (Mostrisa):

Enok

Total Rota :

42.00 km

Manhã:

21.00 km

Tarde:

21.00 km

Noite:

0 km

Total diário:

42.00 km

Responsável Técnico:

TOPODATUM TOPOGRAFIA LTDA - ME
CNPJ: 11.186.999/0001-78

Município:

ACARAÚ - CE

Escala:

0 2.500

Data:

14/02/2022

Dados Cartográficos:

Datum: SIRGAS 2000 Projeção: Universal Transversa de Mercator - UTM - Zona: 24S



Retorno Morgado
 Retorno Salgado
 Retorno Tabuleiro
 Escola Medeiros
 Medeiros (Inicio)
 Lat: 2.876842 Lon: 40.275169

EEEIEF João Jaime Ferreira (Final)
 Lat: 2.825452 Lon: 40.246101



Rotas Escolares
 Prefeitura Municipal de Acaraú



Rota: 045 Turno: Manhã/Tarde Ensino: Infantil/Fundamental

Rota para: EEEIEF Joao Jaime Ferreira Gomes Filho



Guia (Molonieta):

Antonio Ferreira

Total Rota:	64,00 km	Manhã:	32,00 km	Noite:	0 km	Total diário:	64,00 km
-------------	----------	--------	----------	--------	------	---------------	----------

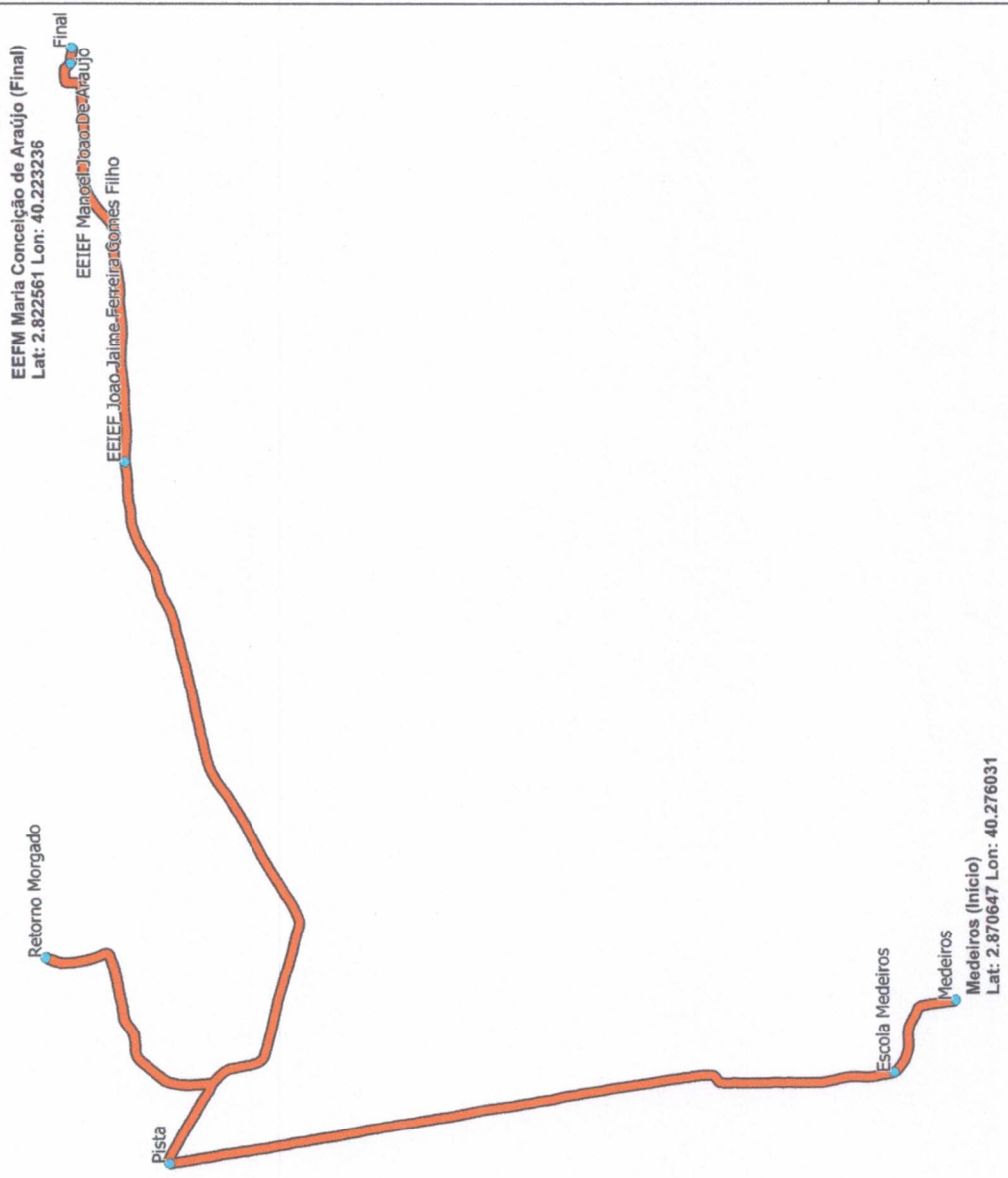
Responsável Técnico:

Antonio Ferreira

TOPODATUM TOPOGRAFIA LTDA - ME
 CNPJ: 11.186.399/0001-78

Município:	ACARAÚ - CE	Escala:	0 2.500	Data:	14/02/2022
------------	-------------	---------	---------	-------	------------

Dados Cartográficos:
 Datum: SIRGAS 2000 Projeção: Universal Transversa de Mercator - UTM - Zona: 24S



Rotas Escolares
Prefeitura Municipal de Acaraú

Rota: 046	Turno: Manhã/Tarde	Ensino: Fundamental/Médio
Rota para: EEIEF Manoel Joao De Araujo		

Guia (Motorista):

Ronaldo

Total Rota: 63.20 km	Manhã: 31.60 km	Tarde: 31.60 km	Noite: 0 km	Total diário: 63.20 km
----------------------	-----------------	-----------------	-------------	------------------------

Responsável Técnico:

[Handwritten Signature]

TOPODATUM TOPOGRAFIA LTDA - ME
CNPJ: 11.186.399/0001-78

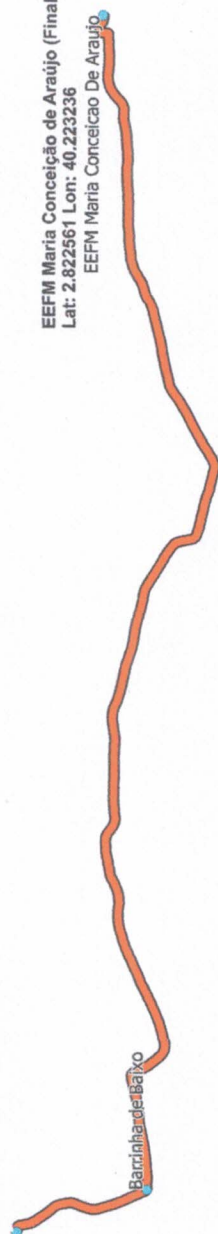
Município: ACARAÚ - CE	Escala: 0 2.500	Data: 14/02/2022
------------------------	-----------------	------------------

Dados Cartográficos:

Datum: SIRGAS 2000 Projeção: Universal Transversa de Mercator - UTM - Zona: 24S



Barrinha de Baixo (Início)
Lat: 2.813317 Lon: 40.353462



EEFM Maria Conceição de Araújo (Final)
Lat: 2.822561 Lon: 40.223236
EEFM Maria Conceição De Araújo



		Rotas Escolares Prefeitura Municipal de Acaraú			
Rotas:	047	Turno:	Manhã/Tarde	Ensino:	Fundamental/Médio
Rote para: EEFM Maria Conceicao De Araujo					
Guia (Motorista): Jonas					
Total Rota :	66,80 km	Manhã:	33,40 km	Noite:	0 km
Total táxi:		Tarde:	33,40 km	Total táxi:	
				66,80 km	
Responsável Técnico:					
TOPODATUM TOPOGRAFIA LTDA - ME CNPJ: 11.186.399/0001-78					
Município:	ACARAÚ - CE	Escala:	02.500	Data:	14/02/2022
Dados Cartográficos: Datum: SIRGAS 2000 Projeção: Universal Transversa de Mercator - UTM - Zona: 24S					



Escola Expedito José de Freitas

Castelhana (Início)
Lat: 2.826533 Lon: 40.361237

Castelhana

Escola João Lourenço (Final)
Lat: 2.826903 Lon: 40.358597

Entrada-Túns

Retorno Beira D'Água

Retorno Lagoa do Mato



Rotas Escolares
Prefeitura Municipal de Acaraú



Rota: 048
Turno: Manhã/Tarde
Ensino: Infantil/Fundamental

Rota para: Escola Expedito José de Freitas



Guia (Motocicla):

Simão

Total Rota :	Manhã:	Tarde:	Noite:	Total diário:
82,00 km	42,00 km	42,00 km	0 km	84,00 km

Responsável Técnico:

[Signature]

TOPODATIUM TOPOGRAFIA LTDA - ME
CNPJ:11.186.399/0001-78

Município: ACARAÚ - CE
Escala: 0 2,500
Data: 14/02/2022

Dados Cartográficos:
Datum: SIRGAS 2000 Projção: Universal Transversa de Mercator - UTM - Zona: 24S



EEIEF Manoel João de Araújo (Final)
Lat: 2.822593 Lon: 40.223347

Castelhana (Início)
Lat: 2.826780 Lon: 40.359459

Praca Castelhana
Entrada dos Iuns

Retorno Laga Mar



Rotas Escolares
Prefeitura Municipal de Acaraú



Rota: 049

Turno: Manhã/Tarde

Ensino: Fundamental/Médio

Rota para:

EEIEF Manoel Joao De Araujo

Guia (Milionista):

Israel

Total Rota: 107,20 km

Manhã: 53,60 km

Tarde: 53,60 km

Noite: 0 km

Total diário: 107,20 km

Responsável Técnico:

TOPODATUM TOPOGRAFIA LTDA - ME
CNPJ: 11.186.399/0001-78.

Município:

ACARAÚ - CE

Escala:

02,500

Data:

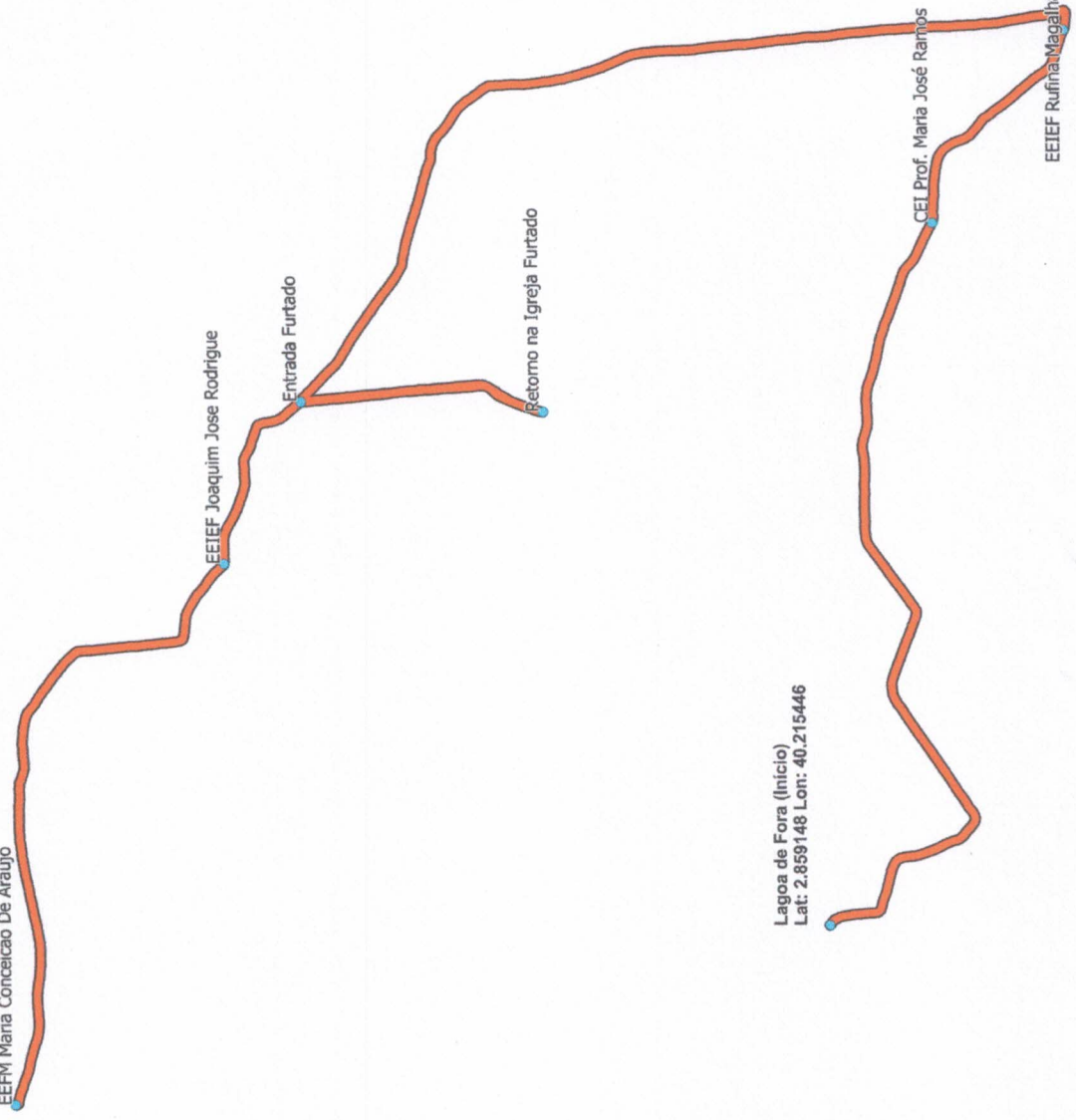
14/02/2022

Dados Cartográficos:

Datum: SIRGAS 2000 Projeção: Universal Transversa de Mercator - UTM - Zona: 24S



EEIEF Maria Conceição de Araújo (Final)
 Lat: 2.822647 Lon: 40.223339
 EEFM Maria Conceicao De Araujo



Lagoa de Fora (Inicio)
 Lat: 2.859148 Lon: 40.215446



Rotas Escolares
 Prefeitura Municipal de Acaraú

Rota: 050
 Turno: Manhã/Tarde
 Ensino: Fundamental/Medio

Rota para:
 EEFM Maria Conceicao De Araujo



Guia (Motorista):

Zezinho

Total Rota :	Manhã:	Tarde:	Noite:	Total diário:
68.80 km	34.40 km	34.40 km	0 km	68.80 km

Responsável Técnico:

[Signature]

TOPODATUM TOPOGRAFIA LTDA - ME
 CNPJ:11.786.399/0001-78

Município: ACARAÚ - CE
 Escala: 0 2.500
 Data: 14/02/2022

Dados Cartográficos:
 Datum: SIRGAS 2000 Projeção: Universal Transversa de Mercator - UTM - Zona: 24S



Ilha dos Coqueiros (Início)
Lat: 2.84391 Lon: 40.04373

01 CAUASSU DE DENTRO

02 CAUASSU

08 RETORNO ILHA DO RATO

03 IGREJA DOS CAZUZAS

04 ENTRADA DE CORREGO DE ANA VERISSIMA

07 ENTRADA ARENINHA

06 PARADA ENM FRENTE O BAR DO CHICO JULIO

05 CORREGO DE ANA VERISSIMO EM FRENTE O BAR DO GERALDO

05 RETORNO ASSOCIAÇÃO DE CORREGO DE ANA AVERISSIMO

Escola Vicente de Paula (Final)
Lat: 2.90350 Lon: 39.99712



Rotas Escolares
Prefeitura Municipal de Acaraú



Rota: 051 Turno: Manhã/Tarde Ensino: Médio

Rota para: Vicente de Paulo

Name	Distância (m)
ROTA 01 ILHA DOS COQUEIROS ENSINO MEDIO VICENTE DE PAULO DA COSTA	16598

Guia (Motorista): Junior

Manhã : 16,6 km	Melo Dia: 00,00 km	Tarde: 16,60 km	Noite: 00,00 km	Total diário: 33,20 km
-----------------	--------------------	-----------------	-----------------	------------------------

Responsável Técnico:

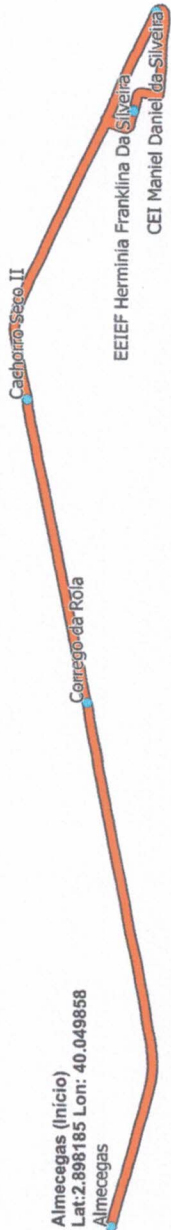
[Signature]
TOPODATUM TOPOGRAFIA LTDA - ME
CNPJ: 11.186.399/0001-78

Município: ACARAÚ - CE	Escala: 1:49.944	Data: 03/05/2022
------------------------	------------------	------------------

Dados Cartográficos:
Datum: SIRGAS 2000 Projeção: Universal Transversa de Mercator - UTM - Zona:



Almecegas (Início)
Lat: 2.898185 Lon: 40.049858
Almecegas



(Final)
Lat: 2.899810 Lon: 40.06596



	Rotas Escolares Prefeitura Municipal de Acaraú		
Rota: 052.1	Turno: Manhã	Ensino: Infantil/Fundamental	
Rota para: EEIEF Herminia Franklina Da Silveira			
Guia (Mostraria): Sandro			
Total Rota: 11.60 km	Manhã: 11.60 km	Tarde: 0 km	Noite: 0 km
Total diário: 11.60 km			
Responsável Técnico:			
Município: ACARAÚ - CE			
Escala: 0 2.500			
Data: 14/02/2022			
Dados Cartográficos: TOPODATUM TOPOGRAFIA LTDA - ME CNPJ: 11.186.399/0001-78			
Datum: SIRGAS 2000 Projeção: Universal Transversa de Mercator - UTM - Zona: 24S			



Rotas Escolares
Prefeitura Municipal de Acaraú



Rota: 052.2

Turno: Tarde

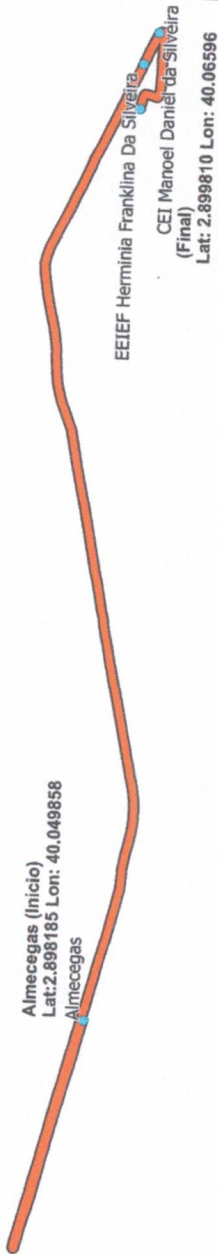
Ensino: Infantil/Fundamental

Rota para:

EEIEF Herminia Franklina Da Silveira



Almecegas (Inicio)
Lat: 2.898185 Lon: 40.049858



EEIEF Herminia Franklina Da Silveira
CEI Manoel Daniel da Silveira
(Final)
Lat: 2.899810 Lon: 40.06596

Guia (Motorista):

Sandro

Total Rota: 16.80 km

Manhã: 0 km

Tarde: 16.80 km

Noite: 0 km

Total diário: 16.80 km

Responsável Técnico:

[Signature]

TOPODATUM TOPOGRAFIA LTDA - ME
CNPJ: 11.186.399/0001-78

Município: ACARAÚ - CE

Escala: 0 2.500

Data: 14/02/2022

Dados Cartográficos:

Datum: SIRGAS 2000 Projção: Universal Transversa de Mercator - UTM - Zona: 24S



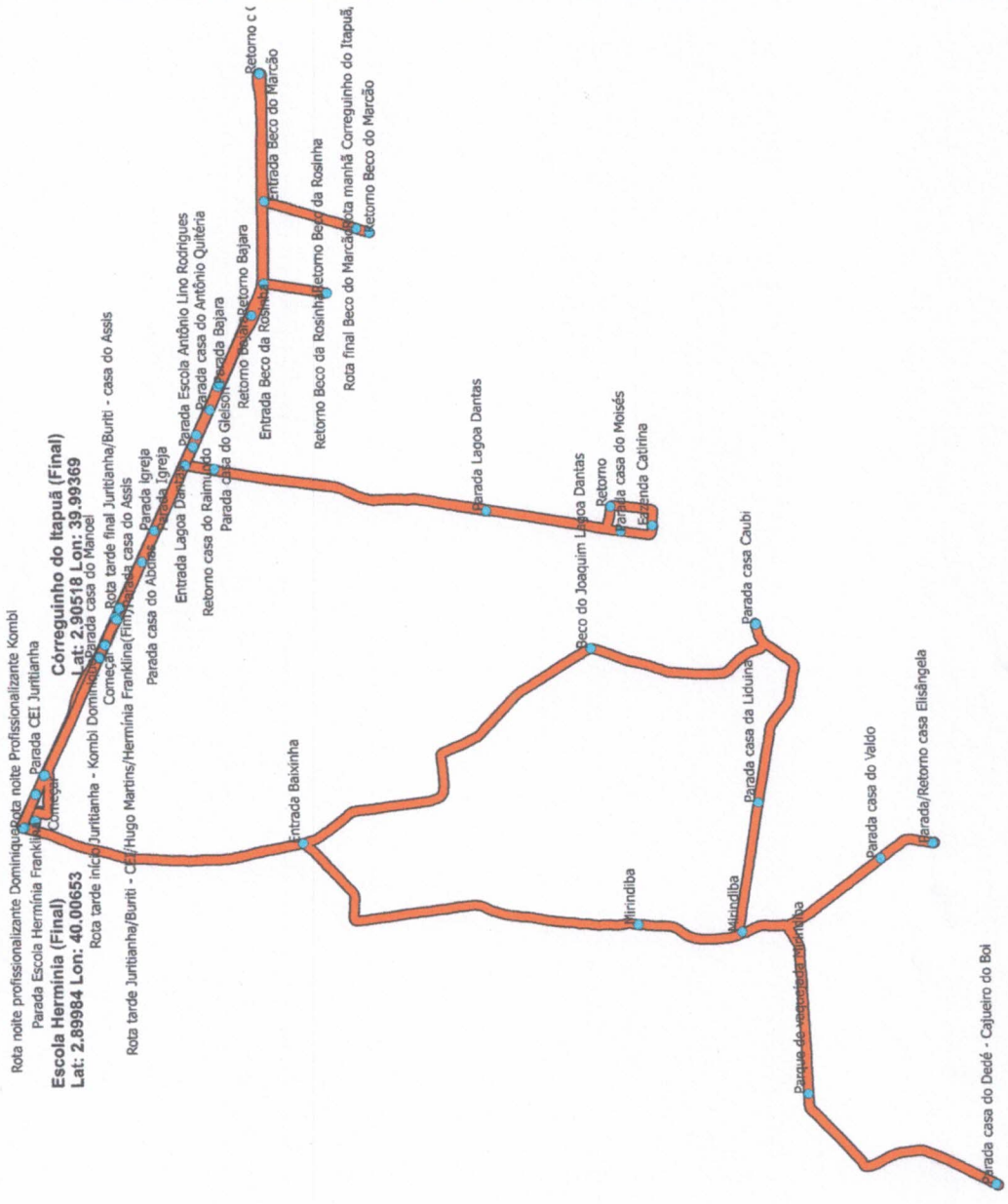
Rotas Escolares
Prefeitura Municipal de Acaraú



Rota: 053 Turno: Manhã/Tarde Ensino: Fundamental/Infantil

Rota para: CEI Maniel Daniel da Silveira - EEIEF

Name	Distância (m)
Rota profissionalizante noite Lagoa Dantas/Mirindiba	26562
Rota manhã Correguinho do Itapua/Jurutiãinha	8548.8
Rota manhã Correguinho do Itapua/Jurutiãinha	15762
Rota tarde final Escola Herminia Franklina Jurutiãinha	7822.2
Rota tarde Jurutiãinha/Buriti - CEI/Hugo Martins/Herminia Franklina	14711



Guia (Motorista): Domnik

Manhã:	Méio Dia:	Tarde:	Noite:	Total diário:
15,80 km	16,37 km	14,70 km	26,60 km	73,47 km

Responsável Técnico:

Município: ACARAÚ - CE Escala: 1:40.000 Data: 02/05/2022

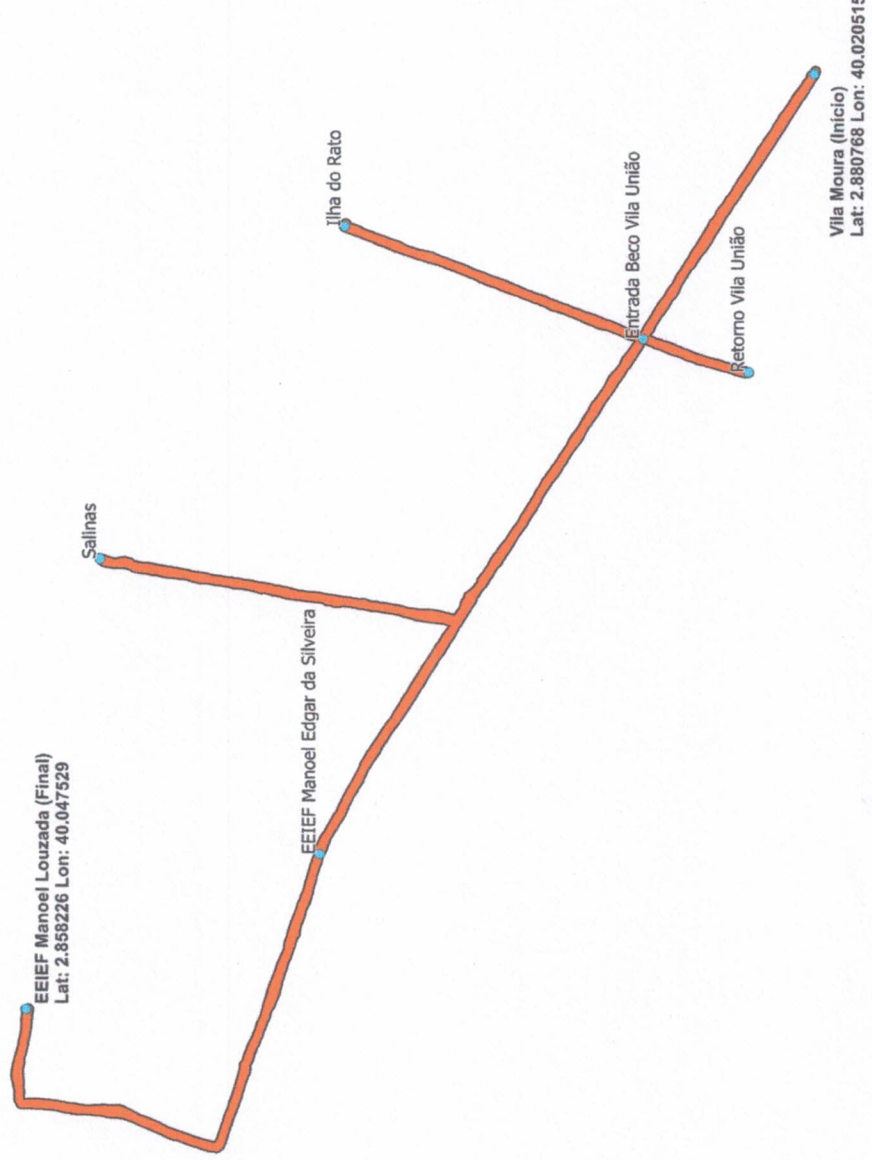
Dados Cartográficos: TOPODATUM TOPOGRAFIA LTDA - ME
CNPJ: 11.486.399/0001-78

Datum: SIRGAS 2000 Projeção: Universal Transversa de Mercator - UTM - Zona:



Rotas Escolares
Prefeitura Municipal de Acaraú

Rota: 054
Turno: Manhã/Tarde
Ensino: Infantil/Fundamental
Rota para: EEIEF Manoel Louzada / Manoel Edgar



Guia (Motorista):
Total Rota : 59.60 km
Manhã: 29.80 km
Tarde: 29.80 km
Noite: 0 km
Total diário: 59.60 km

Rodrigo

Responsável Técnico:

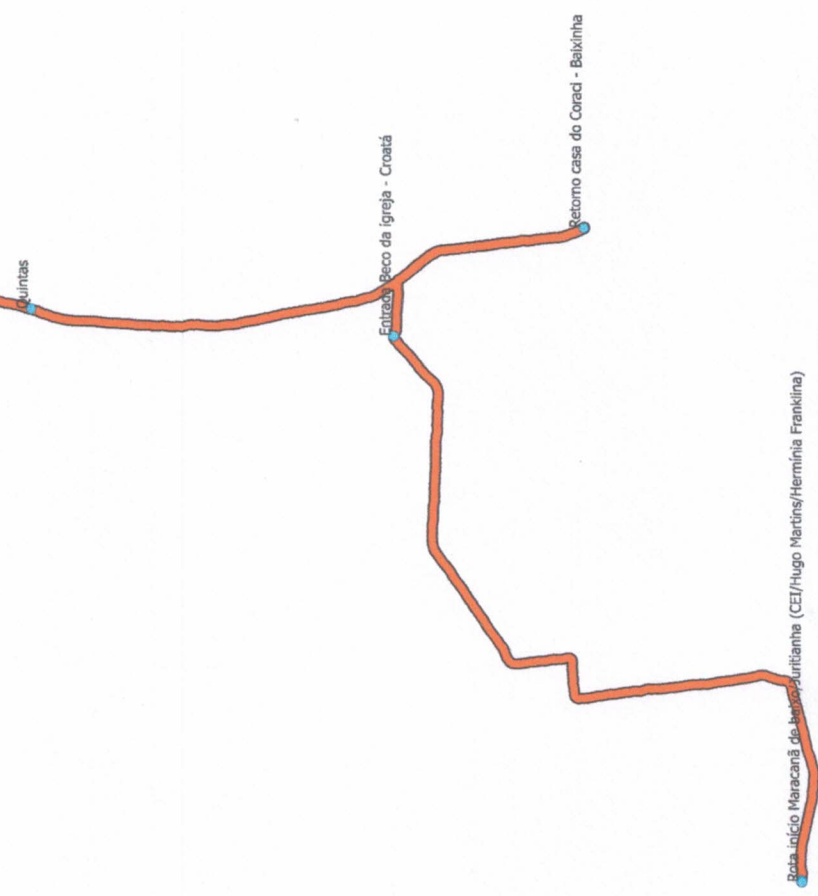
TOPODATUM TOPOGRAFIA LTDA - ME
CNPJ: 16.399.000/1-78

Município: ACARAÚ - CE
Escala: 0 2,500
Data: 11/02/2022
Dados Cartográficos: Datum: SIRGAS 2000 Projeção: Universal Transversa de Mercator - UTM - Zona: 24S




Escola Hugo Martins (Final)
 Lat: 2.89992 Lon: 40.00456

Parada Escola Herminia Franklinha - Rota Maracanã de baixo/Juritiãinha - Herminia Franklinha/CEI/Hugo Martins (Final)
 Parada Escola Hugo Martins - Parada CEI Juritiãinha



Maracanã de Baixo (Início)
 Lat: 2.93959 Lon: 40.03407




Rotas Escolares
Prefeitura Municipal de Acaraú

Rota: 55 Turno: Manhã Ensino: Fundamental/Infantil

Rota para: EEIEF Hugo Martins Dos Santos

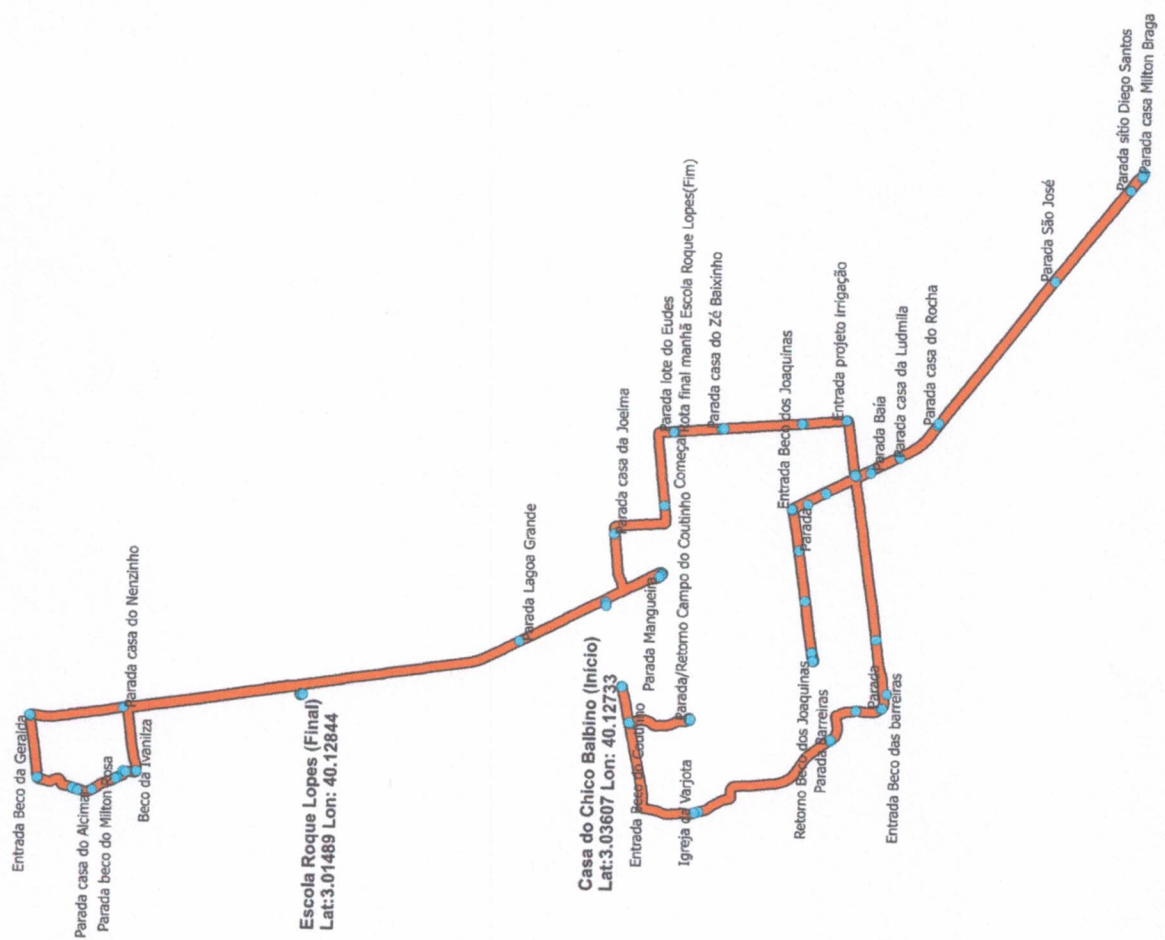
Name	Distância (m)
Rota Maracanã de baixo/Juritiãinha - Herminia Franklinha/CEI/Hugo Martins	9983.1



Guia (Motorista): Pedro					
Manhã:	Melo Dia:	Tarde:	Noite:	Total diário:	
9,99 km	9,99 km	0,00 km	00,0 km	19,98 km	
Responsável Técnico:					
 TOPODATUM TOPOGRAFIA LTDA - ME CNPJ: 11.186.389/0001-78					
Município:	Escala:	Data:			
ACARAÚ - CE	1:25.000	02/05/2022			
Dados Cartográficos: Datum: SIRGAS 2000 Projeção: Universal Transversa de Mercator - UTM - Zona:					

Rota: **057.1** Turno: **Manhã** Ensino: **Infantil/Fundamental**
 Rota para: **Escola Roque Lopes**

Name	Distância (m)
Rota final manhã Escola Roque Lopes - Micro Lourinho	26978



Guia (Motorista): **Francisco Romário Silveira**

Manhã:	Melo Dia:	Tarde:	Noite:	Total diário:
27,00 km	00,00 km	0,00 km	00,00 km	27,00 km

Responsável Técnico: _____

Município: **ACARAÚ - CE** Escala: **1:37.000** Data: **11/05/2022**

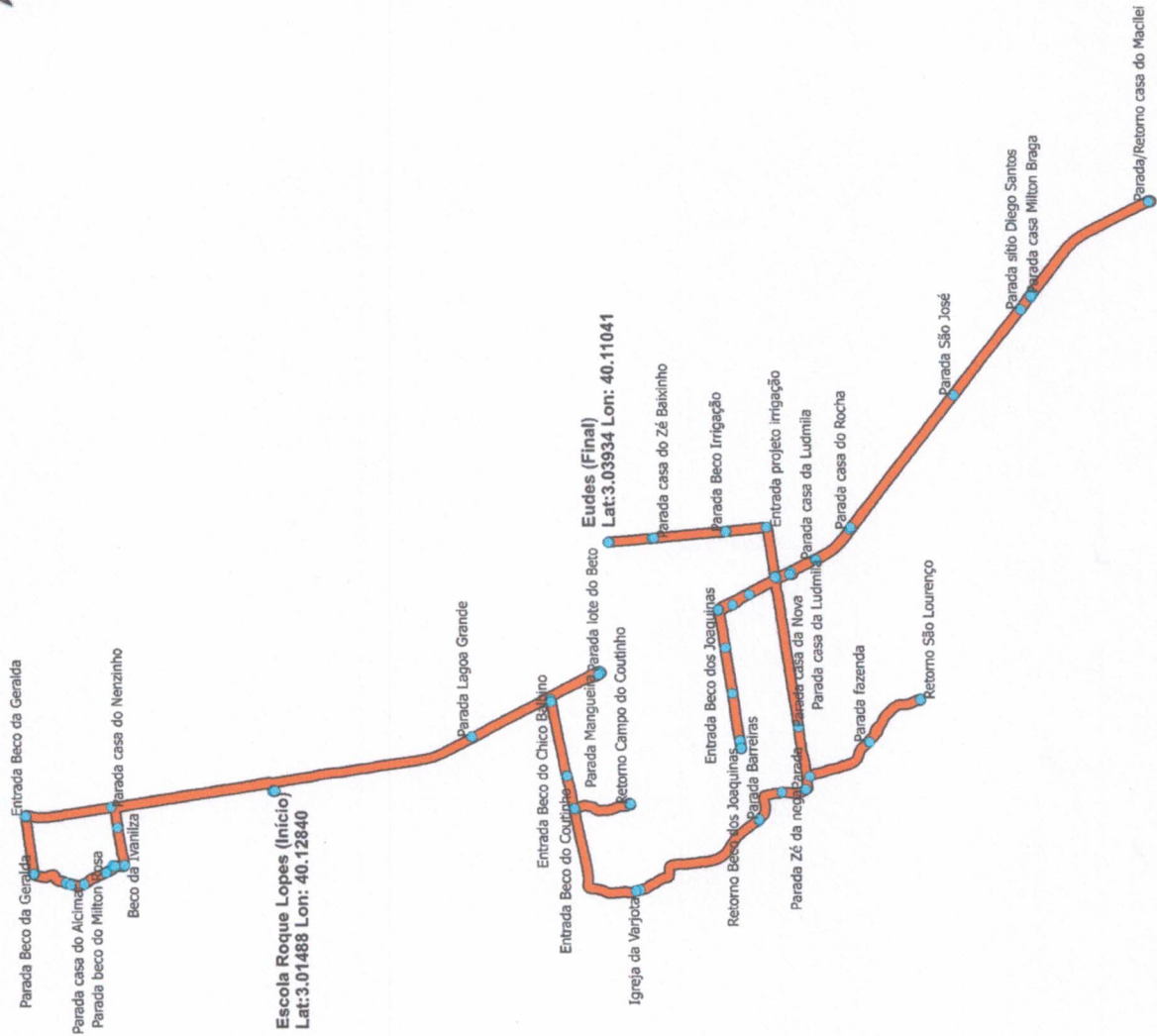
Dados Cartográficos: **TOPODATUM TOPOGRAFIA LTDA - ME**
 CNPJ: 11.186.399/0001-78

Datum: SIRGAS 2000 Projeção: Universal Transversa de Mercator - UTM - Zona:



Rota: 057.2 Turno: Manhã/Meio Dia Enshino: Infantil/Fundamental
 Rota para: Escola Roque Lopes

Name	Distância (m)
Rota final manhã Escola Roque Lopes	30949



Gula (Motorista): Francisco Romão Silveira

Manhã :	Meio Dia:	Tarde:	Noite:	Total diário:
00,00 km	31,00 km	0,00 km	00,00 km	31,00 km

Responsável Técnico:

TOPODATUM TOPOGRAFIA LTDA - ME
 CNPJ:11.186.399/0001-78

Município: ACARAÚ - CE Escala: 1:40.000 Data: 11/05/2022

Dados Cartográficos: Datum: SIRGAS 2000 Projeção: Universal Transversa de Mercator - UTM - Zona: